



## Obec Pustá Kamenice

č.p. 64, 569 82 Borová u Poličky, telefon: 773655691

email: starosta@pustakamenice.cz, obec@pustakamenice.cz

www.pustakamenice.cz, IČ: 00277231, ID DS:uavbp4z

bankovní spojení: Česká spořitelna Polička, č.ú. 1144342389/0800

Pustá Kamenice 15. října 2020

# POVODŇOVÁ ZPRÁVA ZE DNE 14.10.2020

Ve dnech 12.10.2020 – 14.10.2020 spadlo na katastru obce Pustá Kamenice velké množství srážek. Jednalo se o dlouhodobější srážky trvalejšího charakteru ale nízké intenzity trvající déle jak 16 hodin. V pondělí 12.10.2020 dle obecní meteostanice napršelo celkem 16 mm, v úterý 13.10.2020 napršelo za 24 hodin 21,5 mm a ve středu 14.10.2020 dalších 38 mm. Celkem tak za uvedené tři dny postupně napršelo celkem 75,5 mm srážek, které postupně zvýšily hladinu jak místního rybníka, tak i potoka zvaného Kamenická voda a dalších malých toků, které se vlévají do Kamenické vody. Vzhledem k tomu, že se jednalo o srážky nízké intenzity, nedošlo k ohrožení života a zdraví místních obyvatel ani k ohrožení majetku občanů či majetku obce. Za uvedené dny nebyla ani požádána místní jednotka SDH o pomoc občanům, např. při čerpání vody ze sklepů rodinných domů, jak tomu bylo v měsíci červnu při vydatných přivalových srážkách.



Pustokamenický rybník dne 14.10.2020 v 15:30 hod.

Dne 14.10.2020 byla provedena povodňová prohlídka vodního díla (pustokamenického rybníka) a jeho blízkého okolí. Byly zkontrolovány průtokové poměry jak u stavidla rybníka, tak i u bezpečnostního přepadu. Provedenou prohlídkou nebyly zjištěny viditelné deformace, posuvy, sesuvy, průsak či další vlivy, které by měly vliv na technický stav tohoto vodního díla.



Bezpečnostní odtok pustokamenického rybníka





Povodňová prohlídka byla provedena i na celém toku potoka Kamenická voda a dalších malých vodních tocích, které se do Kamenické vody vlévají. Prohlídkou všech těchto toků bylo zjištěno poškození břehu u čp. 127 na hlavním toku Kamenická voda (viz. popsání poškození a fotografie na předposlední straně této zprávy). Další prohlídkou uvedeného toku nebylo zjištěno závad, které by mohly zvýšit nebezpečí povodně a jejích škodlivých následků.



Mostek přes Kamenickou vodu u čp. 170 pod rybníkem





Mostek u čp. 129




Prohlídka nekapacitního propustku u čp. 129 na toku Kamenická voda



Kamenická voda u místního hřiště



U obecního úřadu čp. 64



Mostek přes potok před obecním úřadem




Pohled z mostku u obecního úřadu ve směru toku potoka



Propustek u čp. 117 a jeden z malých vodních toků vlévající se do potoka Kamenická voda. Tento propustek byl při povodních v měsíci červnu 2020 zcela nefunkční a zapříčinil rozlívání vody k přilehlým nemovitostem čp. 117, čp. 44, čp. 134 a dále po místní komunikaci k čp. 48. V srpnu 2020 byl tento propustek zcela opraven a zatrubněn novými rourami a od této doby již nedochází k rozlívání tohoto malého vodního toku k přilehlým nemovitostem a po sousední místní komunikaci.





Fotografie z oprav propustku u domů čp. 117 a čp. 134



Fotografie z oprav propustku u domů čp. 117 a čp. 134



Mostek na Kamenické vodě u domu čp. 48



Opětovný problém s vodou u čp. 22



Kamenická voda z mostu sil. III/3548 mezi čp. 77 a čp. 88





Mostek u čp. 119



Mostek u čp. 129



Fotografie od ČOV v místní části Pec



## POŠKOZENÍ BŘEHU VODNÍHO TOKU KAMENICKÁ VODA U ČP. 127

Prohlídkou toku Kamenická voda bylo zjištěno, že při těchto dlouhodobějších srážkách trvalého charakteru a vlivem rozvodnění toku Kamenická voda došlo k poškození břehu potoka na straně blíže k čp. 127 těsně před mostkem, který je na místní komunikaci mezi domy čp. 127 a čp. 13. Sesunul se zde břeh, který byl vyskládán z kamene v roce 2015 při přechodu kanalizace přes Kamenickou vodu ve směru od čp. 13 směrem k čp. 127. (viz. níže uvedené foto)



# DATA Z OBECNÍ METEOSTANICE

## Meteostanice

Dnes

Týden

Měsíc

Rok

← 42. týden 2020 (od 12. 10. 2020 do 18. 10. 2020) →



MAX 8.2 °C (Čt 15. 10. 2020 11:41)

MIN 1.4 °C (Pá 16. 10. 2020 4:53)



MAX 96 % (St 14. 10. 2020 19:47)

MIN 82 % (Po 12. 10. 2020 15:33)



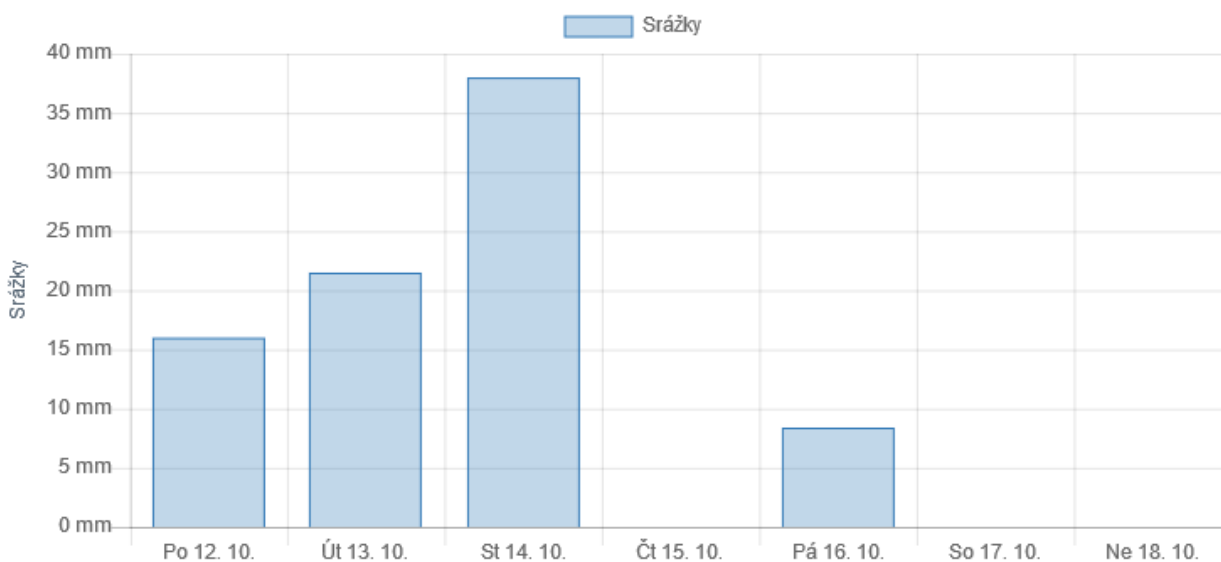
MAX 38 mm (St 14. 10. 2020)

CELKEM 83.9 mm



MAX 50 km/h (Út 13. 10. 3:22)

MIN 19 km/h (Pá 16. 10. 21:20)



Všechny uvedené fotografie byly pořízeny dne 14.10.2020.

Povodňovou zprávu zpracoval starosta obce Pustá Kamenice Jaroslav Sklenář, DiS.